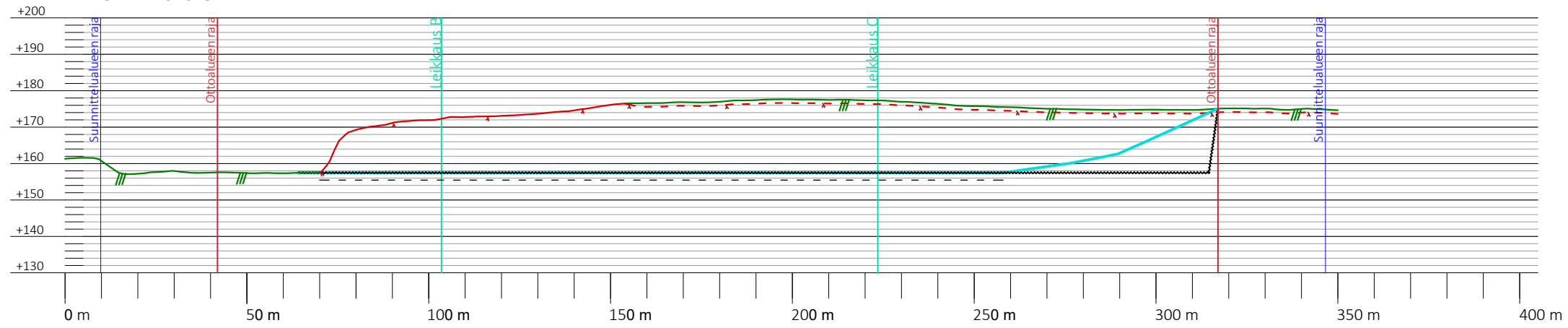
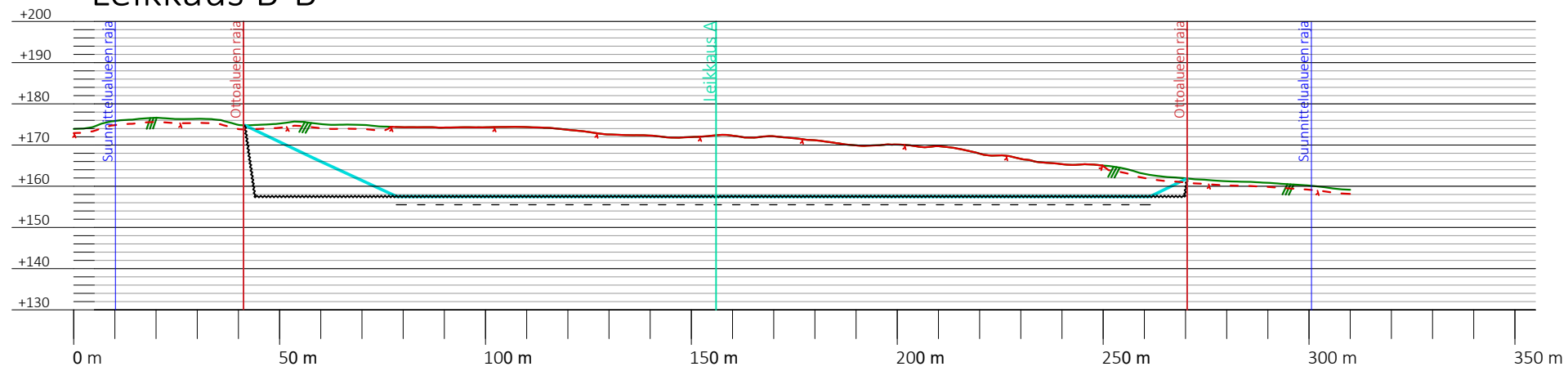


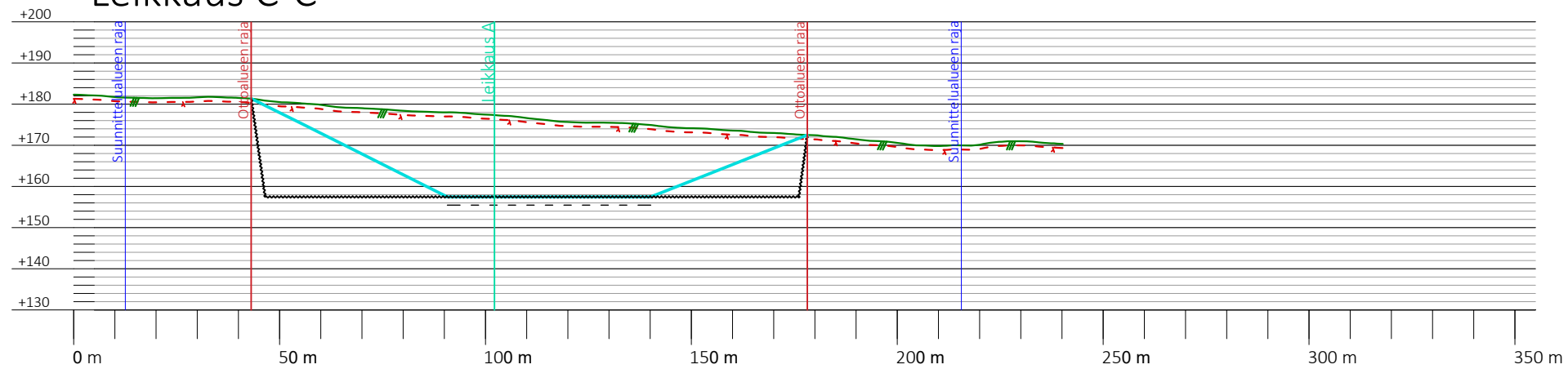
Leikkaus A-A



Leikkaus B-B



Leikkaus C-C



24885-101
 Pimara Oy
 Sikomäen kallionottalue,
 Parkano
 Leikkaukset A-B-C
 1:1500
 LN, MAP, Taratest Oy
 10.4.2026

Taustakartta-aineistot:
 - MML 2m korkeusmalli, luettu 27.3.2026
 - MML maastotietokanta, luettu 27.3.2026
 - MML kiinteistörajat, luettu 27.3.2026

Suunnitelmien koordinaatisto ja korkeusjärjestelmä: ETRS-GK23 ja N2000.

- maanpinta nykytilassa
- arvioitu kallionpinta (suuntaa antava)
- tunnettu kallionpinta
- maisemoitu lopputilanteen pinta
- louheen kaivutaso / työskentelykentän murskeella kiillattu pintataso (=pohjataso)
- suuntaa antava poraustaso (irtilouhinta / ohiporaus)

