



3.6

581-437-1-47

581-437-1-44

Isosaari

6880600

23495800



0.7



Vuorijärvi  
143.5

VL

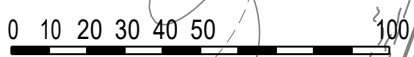
5/1  
RA

sa

6880400  
23495600



5.9



581-437-5-67

581-437-1-45

42

43

18

19

44

# PARKANON KAUPUNKI

## ISONSAAREN RANTA-ASEMAKAAVAN MUUTOS

EHDOTUS 13.1.2025

1:2000

### Ranta-asetakaavan muutos koskee:

Voimassa olevan ranta-asetakaavan mukaista uimarantaa.

### Ranta-asetakaavan muutoksella muodostuu:

Loma-asuntojen korttelialuetta, lähivirkistysaluetta.

## RANTA-ASEMAKAAVAMERKINNÄT JA -MÄÄRÄYKSET



### Loma-asuntojen korttelialue.


Alueen rakennuspaikalle saa rakentaa vapaa-ajan asuinrakennuksen, vierasmajan, saunarakennuksen sekä alueen käyttötarkoitusta palvelevia talousrakennuksia. Rakennusten yhteenlaskettu kerrosala saa olla enintään 155 k-m<sup>2</sup>. Vapaa-ajan asuinrakennuksen kerrosala saa olla enintään 105 k-m<sup>2</sup>, vierasmajan enintään 25 k-m<sup>2</sup>, saunarakennuksen enintään 25 k-m<sup>2</sup> ja talousrakennusten enintään 30 k-m<sup>2</sup>.



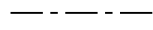
### Lähivirkistysalue.




3 m kaava-alueen rajan ulkopuolella oleva viiva.



Korttelin, korttelinosan ja alueen raja.



Osa-alueen raja.



Ohjeellinen tontin/rakennuspaikan raja.

5 / 1


Korttelin numero / korttelissa sallittu rakennuspaikkojen enimmäismäärä.

1

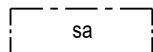
Ohjeellisen tontin/rakennuspaikan numero.

I

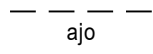
Roomalainen numero osoittaa rakennusten, rakennuksen tai sen osan suurimman sallitun kerrosluvun.



Rakennusala.



Rakennusala, jolle saa rakentaa saunarakennuksen.



Ohjeellinen ajoyhteys.

## YLEISET MÄÄRÄYKSET:


Rakennusten on sopeuduttava ympäröivään maisemaan ja rakennuskantaan värykseltään, julkisivumateriaaleiltaan ja mittasuhteiltaan. Rakennusten on oltava puuverhoiltuja ja tummansävyisiä. Heijastavia seinä- ja kattopintoja ei saa rakentaa. Rakennuspaikan rakentamaton osa on hoidettava luonnonvaraisena ja rakennuspaikalla on säilytettävä maiseman kannalta merkittävä puusto.

Maisemaa muuttavaa maanrakennustyötä, puiden kaatamista tai muuta näihin verrattavaa toimenpidettä ei saa suorittaa ranta-asemakaava-alueella ilman kunnan rakennusvalvontaviranomaisen myöntämää maisematyölupaa. Lupaa ei kuitenkaan tarvita ranta-asemakaavan toteuttamiseksi tarpeellisten taikka myönnetyn rakennus- tai toimenpideluvan mukaisten töiden suorittamiseen eikä vaikutuksiltaan vähäisiin toimenpiteisiin.

Rakennukset on perustettava siten, että kosteudelle arat rakenteet ovat vähintään korkeustasossa +145,25 (korkeusjärjestelmä N2000). Rakennukset on sijoitettava niin, että pengertämistä tarvitaan mahdollisimman vähän. Pengerrykset tulee maisemoida ja istuttaa siten, että rakennetut ja luonnontilaiset alueet sulautuvat toisiinsa.

Alue sijaitsee veden hankintaan soveltuvalla pohjavesialueella, jolla ei sallita pohjaveden laatua tai määrää vaarantavia toimenpiteitä. Alueella rakentamista ja muuta maankäyttöä saattavat rajoittaa ympäristönsuojelulain mukainen pohjaveden pilaamiskielto sekä vesilain säädökset hankkeiden luvanvaraisuudesta. Rakennukset on perustettava niin, ettei rakentaminen vaikuta pohjaveden korkeuteen eikä virtauksiin.

Jätevedet on johdettava yleiseen viemäriin. Rakennuspaikan omistaja tai haltija on velvollinen rakentamaan liittymisjohdon yleiseen viemäriin.

<p>PARKANON KAUPUNKI Isonsaaren ranta-asemakaavan muutos</p>	<p>Nähtävillä:                    ___.___.-___.___.202_</p> <p>Hyväksytty:                    ___.___.202_ §__</p> <p>Tullut voimaan                    ___.___.202_</p>
<p> Nosto Consulting Oy Brahenskatu 7, 20100 Turku www.nostoconsulting.fi puh. 0400 858 101</p>	<p>Työnumero, versio                    1:2000</p> <p>YSK                    400-RAK2404</p> <p>Tiedosto: Isonsaaren_RAKM_ehdotus.dwg</p>
<p>Päiväys:  Turussa 13.1.2025</p>	<p>Pasi Lappalainen, dipl.ins. YKS 742</p>