



PARKANON KAUPUNKI

ISONSAAREN RANTA-ASEMAKAAVAN MUUTOS

## **Osallistumis- ja arviointisuunnitelma**



~~7.5.2024-13.1.2025~~

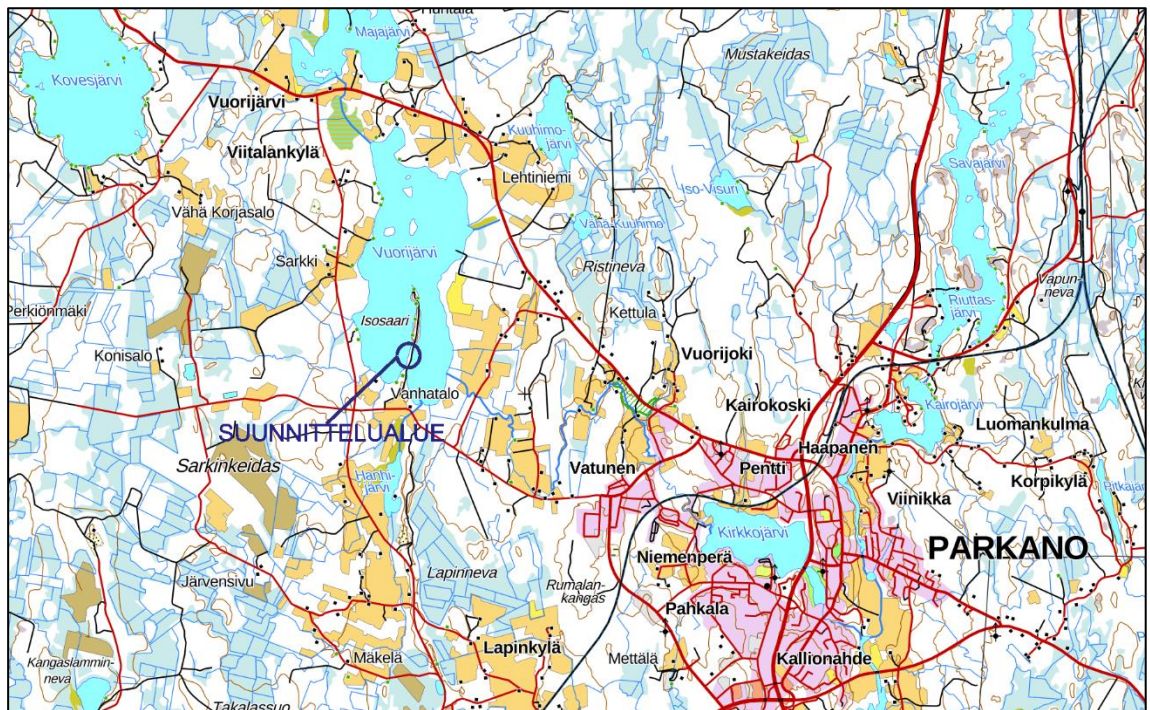
**Nosto Consulting Oy**

Osallistumis- ja arviointisuunnitelma kuvaa ranta-asemakaavan tavoitteet sekä sen, miten laatimis- ja suunnittelumenettely etenee. Osallistumis- ja arviointisuunnitelma sisältää myös perustiedot kaava-alueesta.

## 1. Suunnittelualue

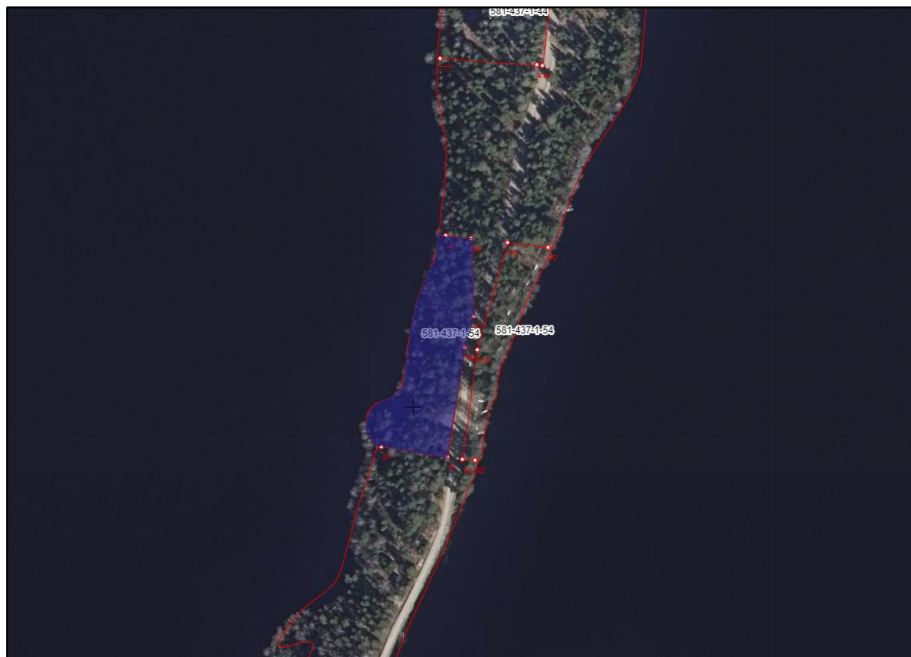
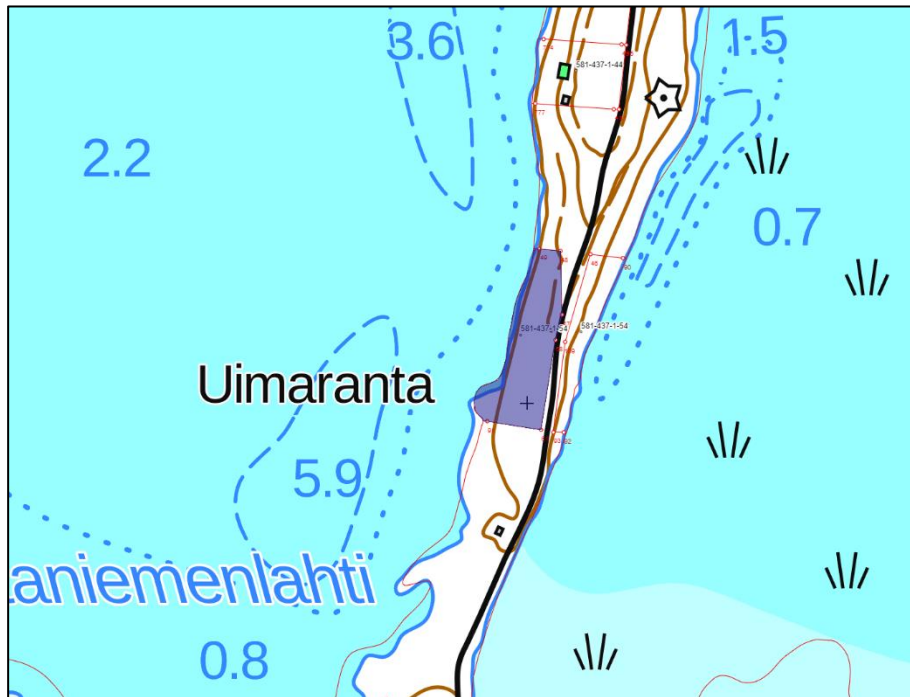
Suunnittelualue sijaitsee Parkanossa Vuorijärven rannalla, noin 6 kilometriä Parkanon keskustasta luoteeseen. Suunnittelualue koskee voimassa olevan ranta-asemakaavan mukaista uimaranta-aluetta. Suunnittelualue on Parkanon kaupungin omistuksessa.

Suunnittelualueen suurpiirteinen sijainti kartalla:



Lähde: Kiinteistöietopalvelu, karttaote. ©MML

Suunnittelualueen ohjeellinen raja (sinisellä):



Lähde: Kiinteistöpalvelu, karttaote. ©MML

## 2. Suunnittelun lähtökohdat ja tavoitteet

### 2.1 Lähtökohdat

#### Luonnonympäristö

Suunnittelualue on metsäistä järvenrantamaastoa.

Suunnittelualue sijaitsee myös Lapinnevan pohjoisella, vedenhankintakäyttöön soveltuvalla pohjavesialueella (0258118)

Suunnittelualueen luonnonympäristöä kuvaillaan tarkemmin kaavaseloituksessa.

Kaava-alueen maaperä on moreeniharjumuodostumaa (Lähde: <http://gtkdata.gtk.fi/maankamara/#>).

#### Rakennettu ympäristö

Suunnittelualueella ei sijaitse rakennuksia entistä uimarannan pukukoppia lukuunottamatta. Suunnittelualueelta tai lähiympäristöstä ei ole tiedossa kulttuuriympäristön arvokohteita tai muinaisjäänköhteita.

#### Valtakunnalliset alueidenkäyttötavoitteet

Valtioneuvosto päätti valtakunnallisten alueidenkäyttötavoitteiden uudistamisesta 14.12.2017, ja päätös tuli voimaan 1. huhtikuuta 2018. Päätöksellä valtioneuvosto korvasi valtioneuvoston vuonna 2000 tekemän ja 2008 tarkistaman päätöksen valtakunnallisista alueidenkäyttötavoitteista.

Kaavahanketta koskevat uusista valtakunnallisista alueidenkäyttötavoitteista ainakin seuraavat:

#### Elinvoimainen luonto- ja kulttuuriympäristö sekä luonnonvarat

- Edistetään luonnon monimuotoisuuden kannalta arvokkaiden alueiden ja ekologisten yhteyksien säilymistä.
- Huolehditaan virkistyskäyttöön soveltuvien alueiden riittäväydestä sekä viheralueverkoston jatkuvuudesta.

#### Maakuntakaava

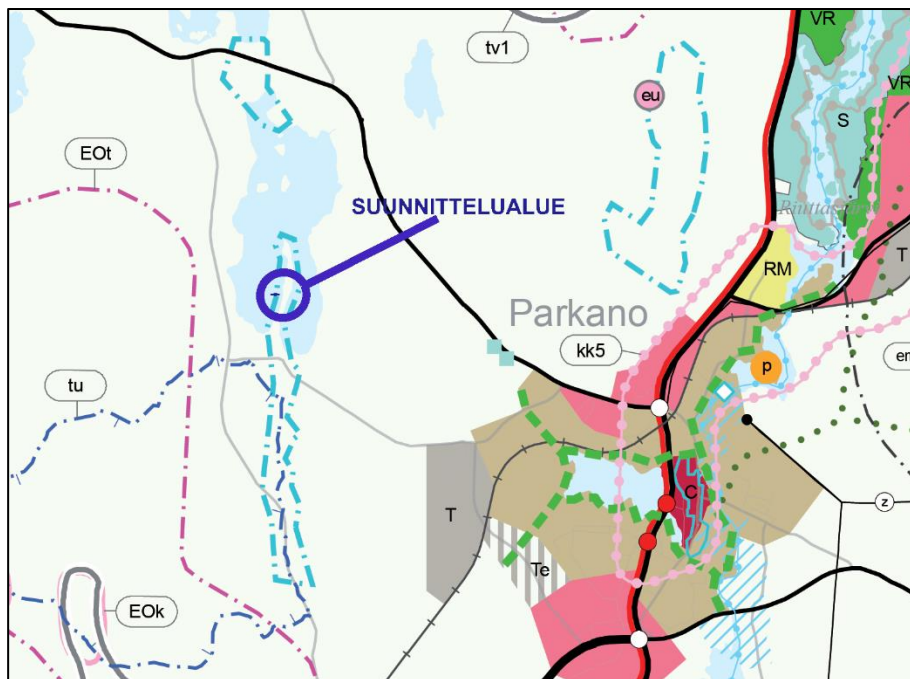
Pirkanmaalla on voimassa Pirkanmaan maakuntakaava 2040, jonka Pirkanmaan maakuntavaltuusto on hyväksynyt 27.3.2017. Maakuntakaava tuli voimaan kuulutuksella 8.6.2017. Korkein hallinto-oikeus on käsitellyt hyväksymispäätöstä koskeneet valitukset ja 24.4.2019 antamallaan päätöksellään pitänyt Pirkanmaan maakuntakaavan 2040 voimassa sellaisenaan, kuin siitä päätettiin maakuntavaltuustossa.

Suunnittelualue on maakuntakaavassa 2040 osoitettu maaseutualueeksi. Merkinnällä osoitetaan alueet, jotka on ensisijaisesti tarkoitettu maa- ja

metsätalouden ja niitä tukevien elinkeinojen käyttöön. Suunnittelumääräyksen mukaan yksityiskohtaisemmassa suunnittelussa voidaan alueelle osoittaa vaikutuksiltaan paikallisesti merkittävää maankäyttöä.

Suunnittelualue on maakuntakaavassa osoitettu myös tärkeäksi vedenhankintaan soveltuvaksi pohjavesialueeksi. Alue on osa Lapinnevan pohjoista pohjavesialuetta. Merkinnällä osoitetaan vedenhankintaa varten tärkeät ja vedenhankintaan soveltuviksi luokitellut pohjavesialueet.

Suunnittelumääräyksen mukaan aluetta koskevat toimenpiteet on suunniteltava siten, etteivät ne vaaranna pohjaveden laatua, määrää tai vedenhankintakäyttöä. Vesienhoidon riskialueiksi todettujen pohjavesialueiden maankäytön suunnittelussa tulee ottaa huomioon vesienhoitosuunnitelma sekä pyrkiä pohjaveden laatua ja antoisuutta uhkaavien riskien vähentämiseen.



Ote Pirkanmaan maakuntakaavasta 2040.

### Vaihemaakuntakaava

Pirkanmaan maakuntavaltuusto on kokouksessaan 17.4.2023 (46 §) päättänyt asettaa nähtäville Pirkanmaan vaihemaakuntakaavan luonnosvaiheen aineiston. Vaihemaakuntakaavan teemana ovat elonkirjo ja energia. Vaihemaakuntakaavalla täydennetään ja muutetaan voimassa olevaa Pirkanmaan 2040 maakuntakaavaa (ja Keski-Suomen maakuntakaavaa). Kaavaluonnos on ollut nähtävillä 8.5.-30.6.2023 välisen ajan.

Suunnittelualueutta koskevista merkinnöistä tärkeän vedenhankintaan soveltuvan pohjavesialueen merkintä on kumottu ja korvattu pohjavesialue -merkinnällä. Merkinnällä osoitetaan vedenhankintaa varten tärkeät ja muut

vedenhankintaan soveltuvat pohjavesialueet sekä pohjavesialueet, jonka pohjavedestä pintavesi- tai maaekosysteemi on suoraan riippuvainen.

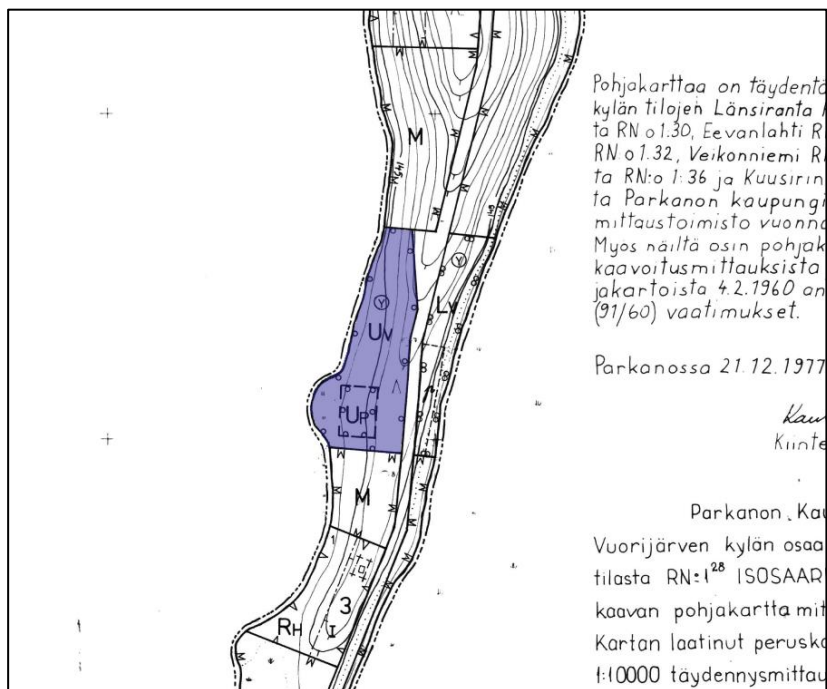
Suunnittelumääräyksen mukaan aluetta koskevat toimenpiteet on suunniteltava siten, etteivät ne vaaranna pohjaveden laatua, määrää tai vedenhankintakäyttöä. Vesienhoidon riskialueiksi todettujen pohjavesialueiden maankäytön suunnittelussa tulee ottaa huomioon valtioneuvoston vahvistama vesienhoitosuunnitelma sekä pyrkiä pohjaveden laatua ja antoisuutta uhkaavien riskien vähentämiseen. Ajantasaiset rajaukset ja luokitukset tulee tarkistaa yksityiskohtaisen suunnittelun yhteydessä.

### Yleiskaava

Suunnittelualueella ei ole voimassa olevaa yleiskaavaa.

### Ranta-asemakaava

Suunnittelualueella on voimassa Turun ja Porin lääninhallituksen 27.9.1978 vahvistama Isonsaaren ranta-asemakaava (hyväksytty kumotun rakennuslain mukaisena rantakaavan). Suunnittelualue on ranta-asemakaavassa osoitettu uimarannaksi. Aluetta koskee ylämerkintä, joka osoittaa yleisen alueen, Suunnittelualueelle on myös osoitettu ohjeellinen palloilukenttä.



Ote ranta-asemakaavakartasta.

### Rakennusjärjestys

Parkanon kaupungin rakennusjärjestys on tullut voimaan 1.6.2014.

### Kaavan pohjakartta

Kaavan pohjakarttana on käytetty kaavaluonnosvaiheessa Maanmittauslaitoksen kiinteistötietojärjestelmän aineistoa sekä maastotietokanta-aineistoa.

## 2.2 Tavoite

Kaavatyön tavoitteena on osoittaa voimassa olevan ranta-asemakaavan mukaiselle rakentamattomalle uimarannalle loma-asuntojen korttelialuetta sekä maa- ja metsätalousaluetta.

## 2.3 Kaavan vaikuttavuus

Laadittavalla ranta-asemakaavamuutoksella ei arvioida olevan sellaisia vaikutuksia, että ne koskisivat valtakunnallisia tai merkittäviä maakunnallisia asioita tai että ne olisivat valtion viranomaisen toteuttamisvelvollisuuden kannalta tärkeitä.

## 2.4 Laadittavat selvitykset

Suunnittelualueelle laaditaan:

- Nykytilanneselvitys
- Luontoselvitys kevät-kesä 2024

## 2.5 Arvioitavat vaikutukset

Kaavaa arvioidaan seuraavien ominaisuuksien osalta:

- Ympäristölliset vaikutukset
- Sosiaaliset vaikutukset
- Taloudelliset vaikutukset
- Yritysvaikutukset
- Liikenteelliset vaikutukset
- Mahdolliset muut vaikutukset

Suunnittelualueen lisäksi kaavan vaikutusalueeseen kuuluvat välittömässä läheisyydessä olevat muut kiinteistöt.

Vaikutuksista keskustellaan tarvittaessa viranomaisneuvottelujen yhteydessä. Lopullinen arviointi esitetään kaavaehdotuksen selostusosassa.

## 3. Osalliset

Kaavahankkeen osallisia ovat ainakin:

- kaava-alueen ja sen lähivaikutusalueen maanomistajat ja -haltijat, asukkaat, yritykset, työntekijät ja muut toimijat

- yhdistykset, jotka toimivat alueella ja joiden toimialaan suunnittelu liittyy
- elinkeinonharjoittajat, joiden oloihin asemakaava saattaa huomattavasti vaikuttaa ja jotka erikseen ilmoittautuvat osallisiksi
- Parkanon kaupungin organisaatiotahot, kuten
  - eri alojen asiantuntijaviranomaiset
  - kaupunginvaltuusto
  - kaupunginhallitus
  - lautakunnat
- muut viranomaiset ja yhteistyötahot:
  - Pirkanmaan liitto
  - Pirkanmaan ELY-keskus
  - Pirkanmaan maakuntamuseo
  - Pirkanmaan pelastuslaitos
  - Pirkanmaan Jätehuolto Oy
  - Parkanon Vesi Oy
  - Leppäkosken Sähkö Oy

## 4. Kaavatyön vaiheet ja vuorovaikutuksen järjestäminen

### Valmistelu- eli luonnosvaihe

Toukokuu 2024: Ranta-asemakaavan laadinnan vireille tulo sekä *osallistumis- ja arviointisuunnitelma tiedoksi ja nähtäville yhdessä kaavan valmisteluaineiston kanssa* kaupunginvirastossa sekä internet-sivuilla. Kaupunki ilmoittaa kaava-aineiston nähtävillä olosta kirjeitse kaikille osallisille ja kaupungin virallisissa ilmoituslehdissä, ilmoitustaululla sekä internet-sivuilla. Aineisto pidetään nähtävillä 30 päivää, jonka aikana osalliset saavat lausua kaavaluonnoksesta mielipiteensä, jotka otetaan mahdollisuuksien mukaan huomioon. Kaavaluonnoksesta kaupunki pyytää lausunnot viranomaisilta ja yhteistyötahoilta.

### Ehdotusvaihe

Tammikuu 2025: *Kaavaehdotus nähtäville*. Kaupunki asettaa kaavaehdotuksen virallisesti nähtäville 30 päiväksi ja ilmoittaa siitä osallisille sekä kuuluttaa kaupungin virallisissa ilmoituslehdissä, ilmoitustaululla sekä internet-sivuilla, jolloin osalliset voivat tehdä vielä muistutuksen kaavaehdotuksesta. Kaavaehdotuksesta kaupunki pyytää tarvittaessa lausunnot viranomaisilta ja yhteistyötahoilta.



### Hyväksymisvaihe

Huhtikuu 2025: Kaupunginvaltuuston *hyväksymispäätös*. Hyväksymistä koskevasta päätöksestä on mahdollista *valittaa* Hämeenlinnan hallinto-oikeuteen.

## 5. Yhteystiedot

Kaavan laatimisesta hyväksymiskäsittelyvaiheeseen asti vastaa Nosto Consulting Oy (y-tunnus 2343223-6).

### Kaavan laatija:

dipl.ins. Pasi Lappalainen  
puh. 0400 858 101, [pasi.lappalainen@nostoconsulting.fi](mailto:pasi.lappalainen@nostoconsulting.fi)

suunnittelija, rakennusarkkitehti Iris Hongisto  
puh. 050 551 6777, [iris.hongisto@nostoconsulting.fi](mailto:iris.hongisto@nostoconsulting.fi)

Nosto Consulting Oy  
Brahenskatu 7, 20100 TURKU

### Parkanon kaupunki:

Tekninen johtaja Mika Haanpää  
puh. puh. 044 786 5603, [mika.haanpaa@parkano.fi](mailto:mika.haanpaa@parkano.fi)

## 6. Palaute osallistumis- ja arviointisuunnitelmasta

Osallistumis- ja arviointisuunnitelmaa koskevat parannusehdotukset voi osoittaa yllä nimetyille henkilöille kaavoitustyön aikana.

**Nosto Consulting Oy**